



## Brommöfärjan tidtabell

12/6 - 31/8	1/4 - 11/6 samt 1/9 - 31/10
Vardagar: 7.45, 10.00, 13.15, 17.00 fredag även 18.30	Överfarten måste beställas senast dagen före. Vardagar: 9.00, 16.00, fredag även 18.30
Lördag & dag före helgdag: 8.00, 10.00, 17.00	Lördag & dag före helgdag: 9.00, 16.00
Söndag & helgdag: 10.00, 13.00, 18.00	Söndag & helgdag: 9.30, 16.00

Färjan startar på Brommösidan och går fram och tillbaka. Överfarten tar ca 4 min. På för- och eftersäsong måste färjan beställas senast dagen före. Beställning av färja och bokning av vindskydd: 010-471 80 11. Cyklar förbokas inte.

### Priser

Cyklande och gående 50 kr T/R (gratis för barn upp till 12 år).

Fordon med nyttjanderätt 100 kr T/R.

Cykelhyra Brommö: 100 kr/dag (förbokas ej).

Cykelkärra 50 kr/dag (för packning och barn). Barnsadlar finns.

Betalas med Swish eller kontant. Har du frågor? Ring 010-471 80 11.

Cyklar finns även att hyra på Laxhall, 300 kr/dag. Tel. 0501-221 20.

### Buss till Brommö

Under sommaren går buss 511 på vardagar från Mariestad till Laxhall på Torsö, vid färjeläget. Information: [www.vasttrafik.se](http://www.vasttrafik.se), 0771-41 43 00.

Mer information finns på:  
[www.turism.mariestad.se](http://www.turism.mariestad.se)  
Mariestads besökservice  
tel: 0501-75 58 50



MARIESTAD

## Brommö i Vänerskärgården



En liten paradös i Vänern med fantastiska stränder och fin natur. Privat biltrafik är inte tillåten. De korta avstånden lockar till cykel- och vandringsturer. Här finns en markerad vandringsled och cyklar att hyra.

### Lämna bilen och ta färjan

Till Brommö tar du färjan från Laxhall på Torsö. Här finns en bilparkering men också en hållplats om du kommer med buss. Tiderna för färjan och information om bussen finns på baksidan av foldern.



Med undantag av den södra delen från Knipan till Rukehamn är den lättgången. Cykelleden, på grusade vägar, är markerad i motsols riktning. Cyklar finns att hyra vid färjeläget på Brommösidan.

Allemansrätten råder i Brommö skärgård. Det är tillåtet att tälta eller lägga till med båt under två dygn på samma plats. Observera att delar av ön är naturreservat där särskilda regler kan gälla.



### Bad och friluftsliv

Brommö har ett rikt djur- och fågelliv och en natur som påminner om västkusten med berghällar och sanddyner. Det finns fina badmöjligheter med sandstränder i Store Vite Sand och Röversand.

Från Rukehamn kan man vid lågt vattenstånd vada till natursköna Hovden som också inbjuder till bad. För friluftsliv på Brommö finns vindskydd, torrtoaletter och eldstäder iordningställda vid Sandvik, Rukehamn och Store Vite Sand.

Den markerade vandringsleden runt ön är ca 15 km.

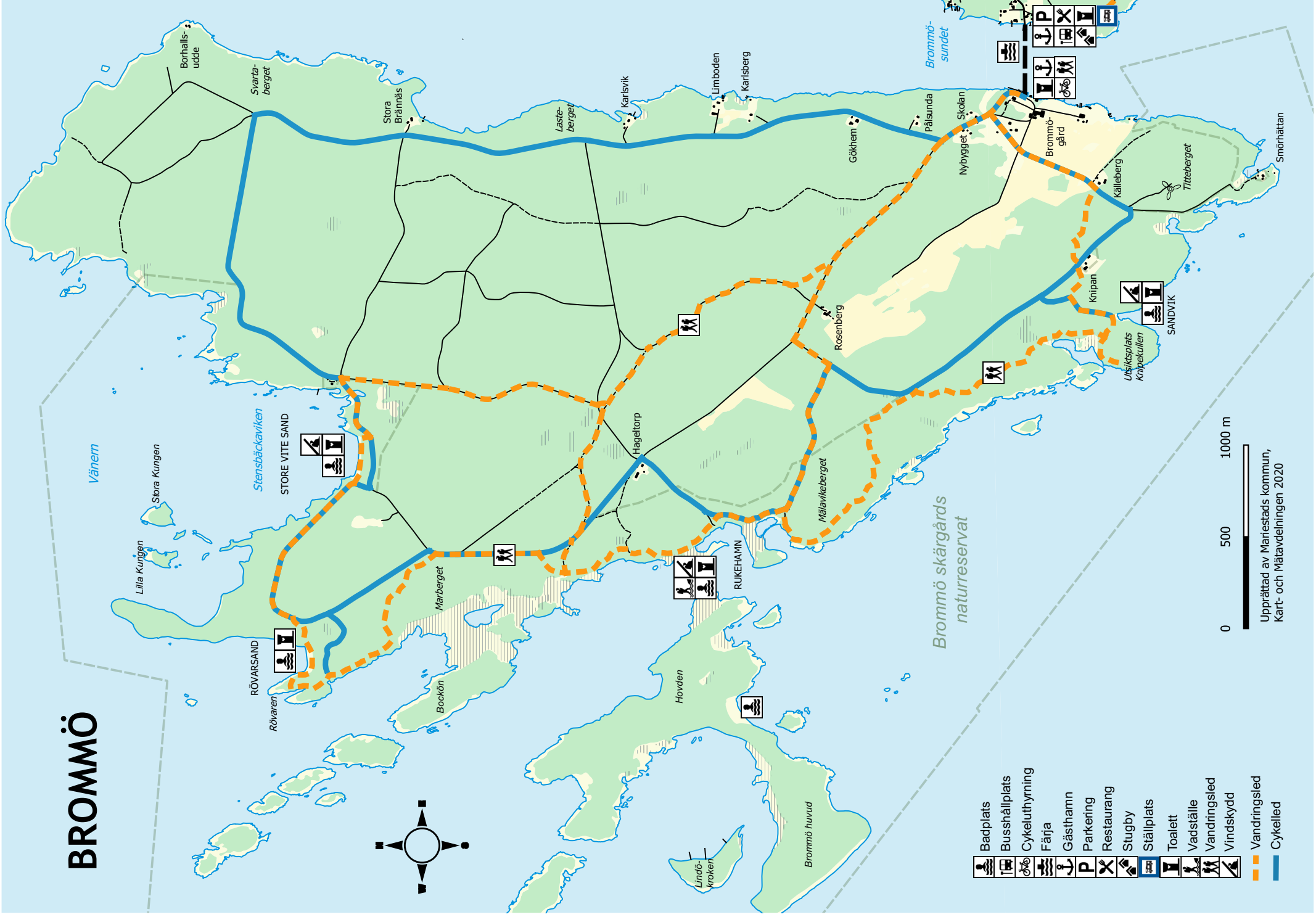
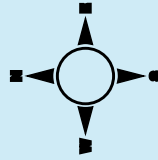
### Ta med dig matsäck
















På Brommö finns inga affärer, serveringar eller kiosker, tänk därför på att ta med det du vill äta och dricka under vistelsen. Vid färjeläget på Torsö finns en sommaröppen restaurang.

### Brommölivet i foton

Titta in i Glasmagasinet vid färjeläget när du väntar på färjan. Där visas amatörfoton på kända och okända människor som levat sina liv på Brommö. På sommaren är det öppet dagligen.

# BROMMÖ



-  Badplats
-  Busshållplats
-  Cykeluthyrning
-  Färja
-  Gästhamn
-  Parkering
-  Restaurang
-  Stugby
-  Ställplats
-  Toilett
-  Vadställe
-  Vandringssled
-  Vindskydd
-  Vandringssled
-  Cykelled

0 500 1000 m

Upprättad av Mariestads kommun,  
Kart- och Mätavdelningen 2020